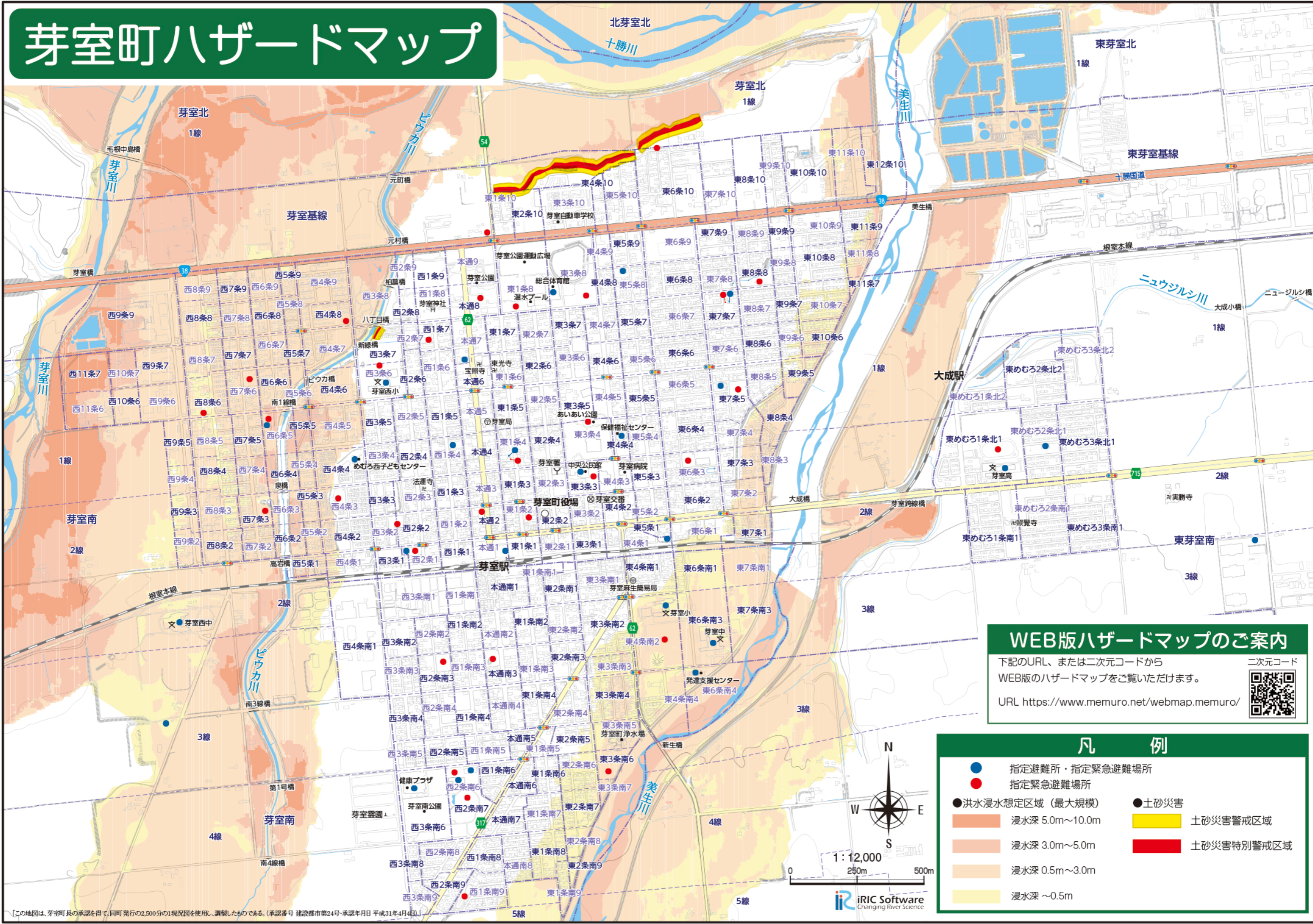


芽室町ハザードマップ













WEB版ハザードマップのご案内

下記のURL、または二次元コードからWEB版のハザードマップをご覧いただけます。

URL <https://www.memuro.net/webmap.memuro/>

二次元コード 

凡例

	指定避難所・指定緊急避難場所		土砂災害
	指定緊急避難場所		土砂災害警戒区域
	洪水浸水想定区域 (最大規模)		土砂災害特別警戒区域
	浸水深 5.0m~10.0m		
	浸水深 3.0m~5.0m		
	浸水深 0.5m~3.0m		
	浸水深 ~0.5m		

【この地図は、芽室町長の承認を得て、同町発行の2,500分の1現況図を使用し、調整したものである。(承認番号 建設都市第24号・承認年月日 平成31年4月4日)】

